

1943/13 hrsz.

1943/14 hrsz.

1943/23 hrsz.

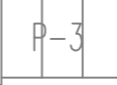


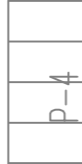
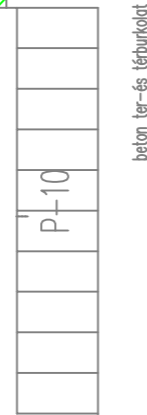
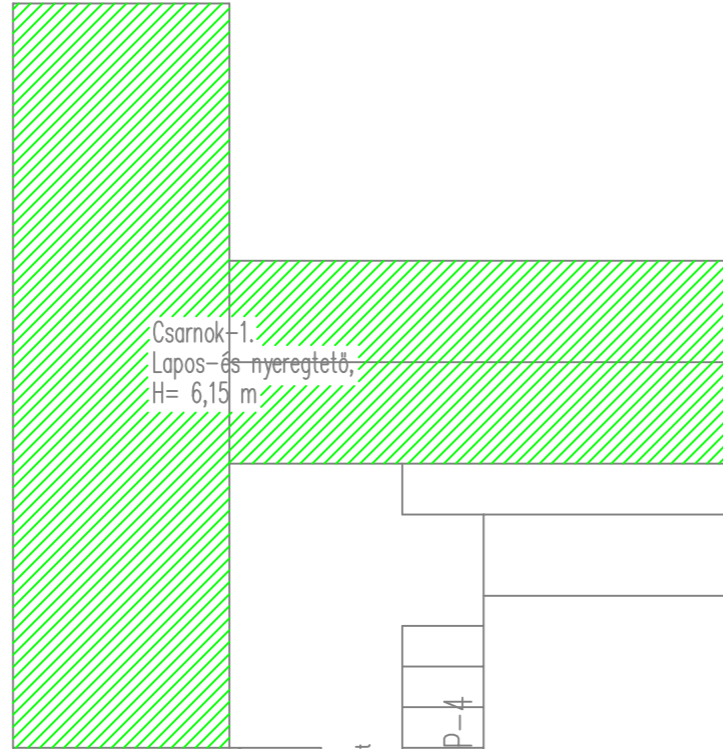
1943/24 kt

1943/25

1943/26

1943/27

1943/4 hrsz. kt



1943/3 hrsz.
Daniella Kft.

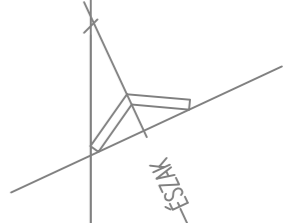
beton tér-és útburkolat



1942. hrsz.
Bakonykarszt Víz-és
Csatornamű Zrt.

Porta
Lapostető,
H= 3,20 m

F-0



1946/14 hrsz.
Zöldterület és
autóbusz forduló

A közművek: meglévők, helyszínrajz szerint.
A telek utcával párhuzamos (hosszirányú) lejtése 1%.
Telek területe: 19.817 m²
Ép. telek ter.: 3.062 m²
Beépítés: 15,45 %
Megl. zöldter.: 74,60 %

Terv tárgya:
8200 Veszprém, Pápai u. 43. hrsz: 1943/3